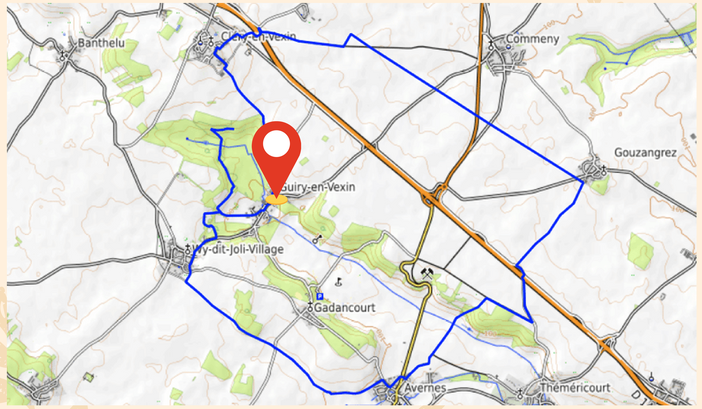

LA NAISSANCE DE L'AUBETTE, À CHEVAL

Guiry-en-Vexin - Avernes

Cette sortie vous permettra de vous aérer à cheval tout en découvrant les richesses culturelles des alentours. Certaines seront bien cachées, tant dis que d'autres feront partie intégrante du paysage environnant. Découvrez aussi la campagne typique de la Vallée de l'Aubette et son origine.

5 heures

Niveau difficile (G6 – G7)

21 km

Sens de circulation du circuit

Circuit encadré par un accompagnateur diplômé

- Départ / arrivée : Pension équestre de la Nourotte rue du Lavoir et Lu, 95450 Guiry-en-Vexin
- Parking voiture et ligne d'attache à l'entrée
- Tenue : Casque, pantalon, chaussures sans talon (voir avec le club)
- Allure : Au pas avec zones de trot et de galop
- Communes traversées : Guiry-en-Vexin 95450, Cléry-en-Vexin 95420, Commeny 95450, Gouzangrez 95450, Théméricourt 95450, Avernes 95450, Wy-dit-Joli-Village 95420

CREDIT PHOTO : CDEVO - PUBLICATION : CDEVO - NE PAS JETER SUR LA VOIE PUBLIQUE

DÉCOUVERTES CULTURELLES



GUIRY-EN-VEXIN

Votre randonnée débute à Guiry-en-Vexin. Rapidement vous arriverez en lisière du Bois de Morval. Autrefois appelé "Bois Couturier", il est situé au pied de la butte témoin de Cléry-en-Vexin. Le bois est traversé par un vallon au cœur duquel l'Aubette de Meulan prend sa source et alimente un étang créé en 1985.

https://www.valdoise.fr/897-bois-de-morval.htm

Bois de Morval 1

Tout au long de votre parcours à cheval vous cheminerez au cœur de la vallée de l'Aubette. Ce cadre naturel concentre une succession de paysages cultivés et habités qui s'enchaînent au fil des kilomètres. L'Aubette sinueuse dévoile lentement ses secrets dans la douceur de ses vallonnements, souplement inscrits dans les plateaux qui l'environnent. La vallée se présente à une « échelle humaine », incitant à la découverte à cheval. Les villages ruraux traditionnels sont implantés le plus souvent sur le rebord des plateaux.

Vallée de l'Aubette

COMMENY - GOUZANGREZ

Vous traverserez ces deux communes en empruntant la Chaussée Jules César ! Depuis plus de 2000 ans, elle représente un témoignage de l'influence de Rome sur le paysage du Vexin français. Cette chaussée faisait partie des itinéraires stratégiques reliant Rome et les centres politiques et militaires de la province.

http://www.pnr-vexin-francais.fr/fr/education-et-culture/valorisation-patrimoines/chaussee-jules-cesar/

Chaussée Jule César 2

Votre randonnée à cheval se poursuit et vous pourrez admirer la Vallée de l'Aubette sur encore quelques kilomètres, avant de revenir vers le Bois de Morval. Vous aurez l'occasion de faire un léger détour pour explorer l'intérieur du bois et découvrir un monument mégalithique, une allée couverte !

Elle date de 2600 à 1600 avant J.C. et a été découverte en 1915 par un ouvrier agricole. Depuis son exploration en 1916 et 1919, elle a révélé 200 squelettes et la représentation stylisée d'une déesse qui orne les murs. Elle a été classée monument historique en 1958 et a été rénovée en 1973. Fait très rare, le " bouchon de pierre " (dispositif de fermeture de l'allée couverte) a également été retrouvé et est aujourd'hui exposé au musée archéologique de Guiry-en-Vexin.

Allée Couverte du Bois Couturier 3

Il vous reste à revenir au point de départ, des paysages plein la tête, pour profiter de ce repos bien mérité pour vous et votre cheval.

CDEVO COMITE DEPARTEMENTAL D'EQUITATION DU VAL D'OISE
Maison des Comités Départementaux Sportifs Jean Bouvelle 106 rue des Bussys 95600 EAUBONNE
01.39.59.74.02 E-mail CDEVO95@gmail.com sites Internet : equitation95.com - ffe.com
Association 1901 : W953000852 – Siret : 413 288 192 000 29 – APE : 9319 Z – Siren : 413 288 192

Légende

- Départ
- Pause
- Tracé
- Etape
- Points d'intérêt
- 21 km
- Sens de circulation du circuit

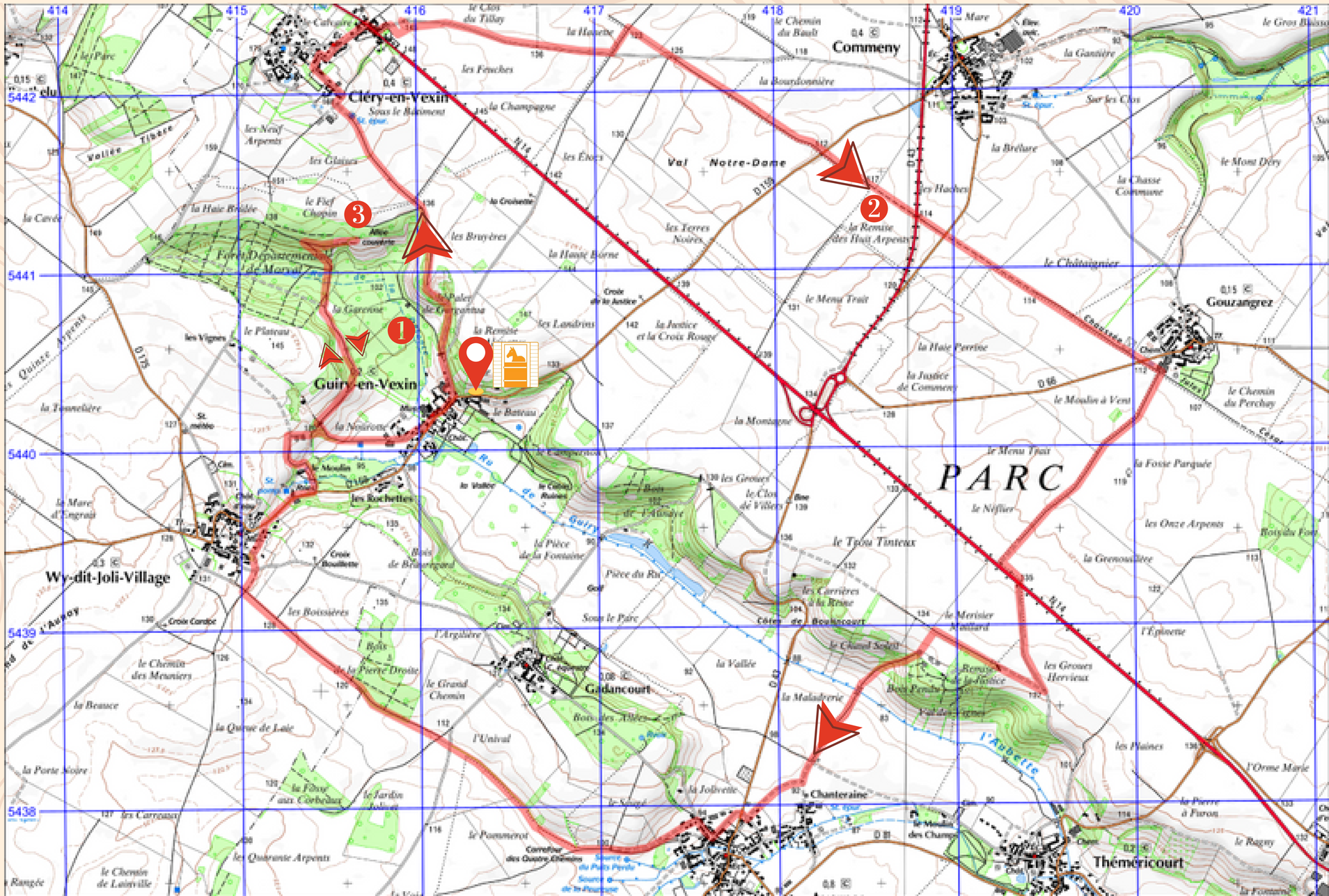

INFORMATIONS PRATIQUES

Départ

Pension équestre de la Nourotte rue du Lavoir et Lu, 95450 Guiry-en-Vexin
Tél : 07.89.43.80.93
Mail : rom.huppe@sfr.fr
https://lanourotteguiry.fr/

Coordonnées utiles

Maréchaux Ferrants :

Damien THOLLON à ABLEIGES
Tél : 06.77.96.08.90

Jean François CRAIPEAU à GENAINVILLE
Tél : 06.62.78.82.95

Eric FERBUS à LE HEAULME
Tél : 06.80.30.77.97

Vétérinaires :

Clinique vétérinaire équine à MARINES
Tél : 01.34.67.54.75

Clinique vétérinaire à DROCOURT
Tél : 01.30.93.57.47

Clinique vétérinaire Dr Clément COURDIMANCHE
Tél : 01.34.46.06.50

Gendarmerie Nationale
Tél : 17 ou 112

Pompiers
Tél : 18

Pour les cavaliers propriétaires :

Nous vous conseillons de reconnaître le parcours avant votre départ.
Rappel :
- Avoir un casque, un téléphone et une tenue adaptée en fonction de la saison
- Avoir licol et longe pour chaque cheval, - Prévoir ligne d'attache entre deux arbres pour les groupes
- Prévoir quelques seaux pour puiser l'eau
- Assurance RC individuelle ou Licence FFE obligatoires, vaccinations des chevaux à jour
- Être couvert par une assurance RC propriétaires pour les cavaliers indépendants ou club pour les groupes
- Prévoir le parking pour les véhicules intendances
- Avoir la carte IGN du secteur
- Avant le départ, communiquez votre tracé à un proche.

Suggestions pour les intendants :
- Avoir une table pour le déjeuner
- Si temps pluvieux, un bon imperméable

CDEVO COMITE DEPARTEMENTAL D'EQUITATION DU VAL D'OISE
Maison des Comités Départementaux Sportifs Jean Bouvelle 106 rue des Bussys 95600 EAUBONNE
01.39.59.74.02 E-mail CDEVO95@gmail.com sites Internet : equitation95.com - ffe.com
Association 1901 : W953000852 – Siret : 413 288 192 000 29 – APE : 9319 Z – Siren : 413 288 192



PAS-À-PAS

Départ de la Pension équestre de la Nourotte à Guiry-en-Vexin.

AU PAS : Sortir des Ecuries à gauche sur la Route du Thillay. A la fourche, quitter la route et prendre à gauche. Juste après à la fourche suivre le chemin de droite. Passer dans le bois et suivre le chemin principal en lisière jusqu'à la côte 135.
Après le bois continuer tout droit jusqu'à Cléry-en-Vexin. Au bout (côte 168) prendre le chemin goudronné à droite puis la prochaine à gauche sur Rue du Bâtiment. Suivre le virage à droite. Prendre à droite la Ruelle des Écoles. Continuer en face sur la Rue de la Font d'Ascot.
Au bout prendre à droite la Grande Rue des Tavernes et la prochaine à gauche sur Route du Tillay. Suivre le virage à droite et passer dans le tunnel de la D14 avec PRUDENCE. Au bout prendre à droite (virage en épingle) le Chemin Vicinal de Cléry à Commeny.
Prendre le prochain chemin à gauche pour arriver à la côte 123 et prendre à droite vers la côte 125.
ZONE TROT GALOP : Continuer en face sur la Chaussée Jules César.
Attention à la traversée de la D159 avec PRUDENCE AU PAS côte 112. Attention à la traversée de la D43 côte 114 et après de la D43Z avec PRUDENCE AU PAS.
AU PAS : A l'approche de Gouzangrez, attention à la traversée de la D66 avec PRUDENCE puis prendre le prochain chemin à droite.
ZONE TROT GALOP : continuer tout droit.
AU PAS : Au bout prendre la route à gauche et à la côte 135 prendre le chemin à droite, passer dans le tunnel de la D14 avec PRUDENCE.

Continuer tout droit et prendre à droite (en épingle) le Chemin des Groues (côte 127). Passer le terrain de Ball Trap de Pontoise au fond sur la gauche, et tourner à gauche côte 134 le long de la haie. Rejoindre le chemin dans le bois situé sur la gauche. Mettre pied à terre si besoin, passage avec une végétation dense.
Au croisement continuer tout droit puis prendre le prochain chemin à droite dit Rue du Clot Prigent côte 92. Au bout prendre la Rue de la Croix du Brut à droite. Traverser la D43 avec PRUDENCE et prendre en face la Ruelle de la Gare.
Prendre à droite, passer la Place du Marché, continuer sur la Route de Gadancourt et prendre la 2ème à gauche sur Rue de l'Ancienne Voie Ferrée côte 94.
Continuer sur le chemin et prendre le 2ème à droite.
Continuer tout droit, après l'espace boisé (à l'approche de Wy-Dit-Joli-Village) prendre le 2ème chemin à droite. Prendre en face la Rue du Puits de la Ville. Au bout emprunter avec PRUDENCE la D159 sur 350m et prendre le 2ème chemin à gauche. Suivre le chemin principal vers la gauche et vers la droite sur le Chemin des Maquignons (côte 120). Chemin technique, mettre pied à terre si besoin.
Prendre le chemin en face (sur la gauche). Aller tout droit, suivre le chemin principal avec le virage sur la gauche dans le Bois de Morval. Suivre le chemin principal et au bout tourner à droite (en épingle) pour découvrir l'allée couverte.
Faire demi-tour jusqu'à la côte 120, prendre le chemin à gauche qui devient la Rue du Lavoir. Prendre à gauche le Rue Saint-Nicolas. Prendre la 2ème à gauche sur Route du Thillay pour rejoindre la Pension Equestre de la Nourotte.

Tous renseignements complémentaires et précisions sur demande au Comité Départemental d'Equitation du Val d'Oise ou sur www.equitation95.com onglet PDRE. Notamment pour organiser une randonnée et prévoir un lieu de pique-nique autre qu'un centre équestre.



CDEVO COMITE DEPARTEMENTAL D'EQUITATION DU VAL D'OISE
Maison des Comités Départementaux Sportifs Jean Bouvelle 106 rue des Bussys 95600 EAUBONNE
01.39.59.74.02 E-mail CDEVO95@gmail.com sites Internet : equitation95.com - ffe.com
Association 1901 : W953000852 – Siret : 413 288 192 000 29 – APE : 9319 Z – Siren : 413 288 192

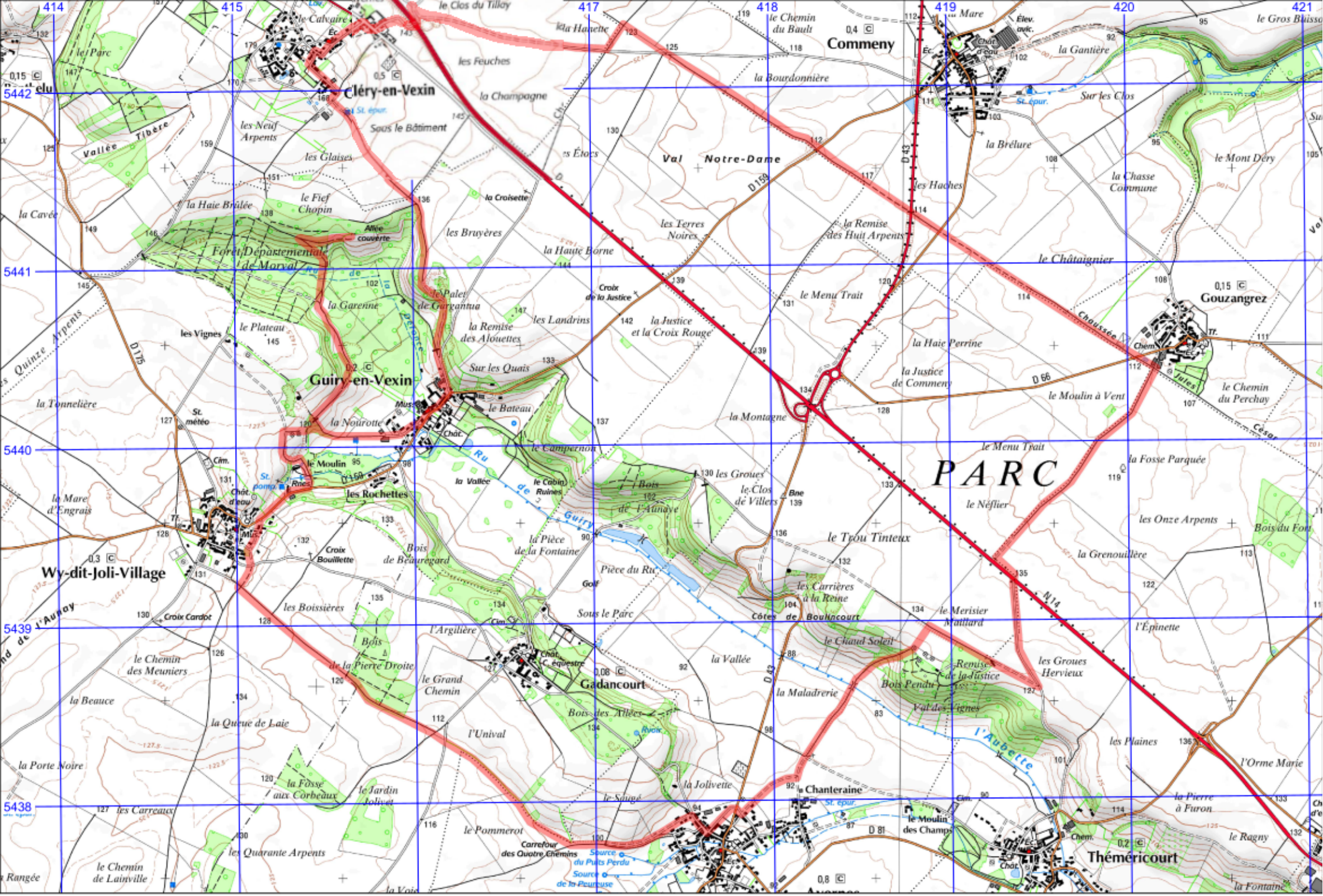

CartoExploreur 3 - Copyright IGN - Projection Lambert II étendu / NTF - Echelle 1:25000 - Grille UTM / WGS84

500 m

© FFRP pour les itinéraires et sentiers de randonnées GR®, GRP®, PR®